



**REGIONE MOLISE**  
**SERVIZIO DI PROTEZIONE CIVILE**  
**CENTRO FUNZIONALE DECENTRATO DEL MOLISE**



Direttiva del Presidente del Consiglio dei Ministri del 27.02.2004 "Indirizzi operativi per la gestione organizzativa e funzionale del Sistema di Allertamento Nazionale e Regionale per il rischio idrogeologico e idraulico ai fini di Protezione Civile" - DGR Molise N° 78 del 19.02.2018 "Sistema di Allertamento Multi-Rischio della Regione Molise"

**Doc. CFD\_MOL**  
**del 13/09/2024 n. 62**

**Dipartimento Nazionale della Protezione Civile**

**Presidente della Giunta Regionale**

**Prefetture , Province(Campobasso e Isernia)**

**A.S.R.E.M.**

**Consorzi di Bonifica (Venafro, Larino, Termoli)**

**Consorzi Industriali (Campobasso,Termoli, Isernia-Venafro)**

**Molise Acque - Consorzio Capitanata - Consorzio Vasto Sud**

**Comuni della regione Molise**

**Enti gestori sistemi di trasporto: Anas - Società Autostrade - RFI - Trenitalia**

**Enti gestori servizi: Enel - SGM Rete Gas -Telecom - SEA -RFI**

**Enti gestori degli invasi: Molise Acque S.p.a. - Consorzio capitanata - Consorzio Vasto Sud**

**Reparto Carabinieri Biodiversità Isernia**

**Parco Nazionale Abruzzo Lazio e Molise - Settore Mainerde**

**Centri Funzionali Decentrati Limitrofi alla Regione Molise**

## **AVVISO DI ALLERTA**

**LA REGIONE MOLISE - SERVIZIO PROTEZIONE CIVILE**

**Estensione avviso di allerta:**

Seguito Avviso n. 61, prot. n.125411 del 12.09.2024

- Vista la Dgr n.78 del 19.02.2018 "Sistema di Allertamento Multi-Rischio della Regione Molise";
- Visto il Protocollo d'intesa tra la Regione Molise e le Prefetture di campobasso ed Isernia per la gestione del sistema di allertamento regionale multirischio della Regione Molise del 21.05.2019
- Visto l'avviso di Criticità emesso dal Centro Funzionale Decentrato del Molise in data odierna;
- Preso atto dei più recenti aggiornamenti dei modelli meteorologici di riferimento e delle valutazioni del Centro Funzionale;

C.DA SELVA DEL CAMPO, SNC - 86020 CAMPOCHIARO (CB)



SALA OPERATIVA 0874.7791  
centro.funzionale@mail.regione.molise.it  
sala.operativa@protezionecivile.molise.it

NUMERO VERDE 800 120 021  
regionemolise@cert.regione.molise.it  
sala.operativa@pec.protezionecivile.molise.it



# REGIONE MOLISE

## SERVIZIO DI PROTEZIONE CIVILE

### CENTRO FUNZIONALE DECENTRATO DEL MOLISE



Direttiva del Presidente del Consiglio dei Ministri del 27.02.2004 "Indirizzi operativi per la gestione organizzativa e funzionale del Sistema di Allertamento Nazionale e Regionale per il rischio idrogeologico e idraulico ai fini di Protezione Civile" - DGR Molise N° 78 del 19.02.2018 "Sistema di Allertamento Multi-Rischio della Regione Molise"

\* DAL POMERIGGIO DI OGGI E PER LE SUCCESSIVE 24-36 SULLA ZONA COSTIERA

\*\* DAL POMERIGGIO DI OGGI E PER LE SUCCESSIVE 12-18 ORE NELLE ZONE INTERNE

#### FENOMENI PREVISTI

PRECIPITAZIONI DIFFUSE A PREVALENTE CARATTERE DI ROVESCIO O TEMPORALE CON QUANTITATIVI MODERATI SULLA ZONA COSTIERA.

PRECIPITAZIONI DA ISOLATE A SPARSE LOCALMENTE ANCHE A CARATTERE DI ROVESCIO O TEMPORALE CON QUANTITATIVI CUMULATI FINO A MODERATI NELLE ZONE INTERNE.

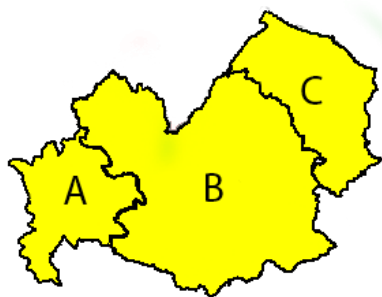
VENTI FORTI DAI QUADRANTI OCCIDENTALI IN ROTAZIONE DAI QUADRANTI SETTENTRIONALI NELLE ZONE INTERNE, CON RAFFICHE DI BURRASCA SULLA ZONA COSTIERA.

MARE DA MOLTO MOSSO AD AGITATO CON POSSIBILITÀ DI MAREGGIATE SULLE COSTE ESPOSTE.

#### DICHIARA UNA ALLERTA PER OGGI

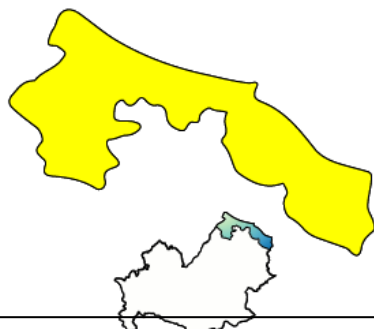
Oggi

Zona di Allerta



Tipo Criticità	A	B	C
Idrogeologica	VERDE	VERDE	GIALLO
Idraulica	VERDE	VERDE	VERDE
Temporali	GIALLO	GIALLO	GIALLO
Vento	GIALLO	GIALLO	GIALLO
Disagio Bioclimatico	VERDE	VERDE	VERDE

Moto Ondoso



Tipo Criticità	Litorale Molisano
Moto ondoso	GIALLO

C.DA SELVA DEL CAMPO, SNC - 86020 CAMPOCHIARO (CB)



SALA OPERATIVA 0874.7791  
centro.funzionale@mail.regione.molise.it  
sala.operativa@protezionecivile.molise.it

NUMERO VERDE 800 120 021  
regionemolise@cert.regione.molise.it  
sala.operativa@pec.protezionecivile.molise.it



# REGIONE MOLISE

## SERVIZIO DI PROTEZIONE CIVILE

### CENTRO FUNZIONALE DECENTRATO DEL MOLISE



Direttiva del Presidente del Consiglio dei Ministri del 27.02.2004 "Indirizzi operativi per la gestione organizzativa e funzionale del Sistema di Allertamento Nazionale e Regionale per il rischio idrogeologico e idraulico ai fini di Protezione Civile" - DGR Molise N° 78 del 19.02.2018 "Sistema di Allertamento Multi-Rischio della Regione Molise"

## Incendi Boschivi



Zona	Valore
LITORANEA	GIALLO
MOLISE CENTRALE	VERDE
MATESE	GIALLO
PENTRIA	VERDE
ALTO MOLISE	VERDE

## SCENARI DI EVENTO E DANNO PREVISTI OGGI

- Occasionale pericolo per la sicurezza delle persone con possibile perdita di vite umane per cause incidentali. Effetti localizzati.
- Allagamenti di locali interrati e di quelli posti a pian terreno lungo vie potenzialmente interessate da deflussi idrici.
- Danni a infrastrutture, edifici e attività agricole, cantieri, insediamenti civili e industriali interessati da frane, colate rapide o dallo scorrimento superficiale delle acque.
- Temporanee interruzioni della rete stradale e/o ferroviaria in prossimità di impluvi, canali, zone depresse (sottopassi, tunnel, avvallamenti stradali, ecc.) e a valle di porzioni di versante interessate da fenomeni franosi.
- Limitati danni alle opere idrauliche e di difesa delle sponde, alle attività agricole, ai cantieri, agli insediamenti civili e industriali in alveo.
- Danni alle coperture e alle strutture provvisorie con trasporto di materiali a causa di forti raffiche di vento.
- Rottura di rami, caduta di alberi e abbattimento di pali, segnaletica e impalcature con conseguenti effetti sulla viabilità e sulle reti aeree di comunicazione e di distribuzione di servizi (in particolare telefonia, elettricità).
- Danni alle colture agricole, alle coperture di edifici e agli automezzi a causa di grandinate.
- Innesco di incendi e lesioni da fulminazione.
- Possibili localizzati danni alle strutture di pertinenza delle abitazioni (tettoie, pergolati e similari) ed agli impianti od alle infrastrutture di tipo provvisorio (tensostrutture, installazioni per iniziative commerciali, sociali, culturali, strutture di cantiere e similari e strutture balneari in particolare durante la stagione estiva).
- Possibili locali limitazioni della circolazione stradale per la presenza di oggetti di varia natura trasportati dal vento e difficoltà per particolari categorie di veicoli quali mezzi telonati, roulotte, autocaravan, autocarri o comunque mezzi di maggior volume.
- Possibili isolate cadute di rami e/o alberi, pali della segnaletica stradale e pubblicitaria.
- Possibili sospensioni dei servizi di erogazione di fornitura elettrica e telefonica a seguito di danni delle linee aeree.
- Disagio o locale pericolo per la balneazione e le attività nautiche

C.DA SELVA DEL CAMPO, SNC - 86020 CAMPOCHIARO (CB)



SALA OPERATIVA 0874.7791  
centro.funzionale@mail.regione.molise.it  
sala.operativa@protezionecivile.molise.it

NUMERO VERDE 800 120 021  
regionemolise@cert.regione.molise.it  
sala.operativa@pec.protezionecivile.molise.it



# REGIONE MOLISE

## SERVIZIO DI PROTEZIONE CIVILE

### CENTRO FUNZIONALE DECENTRATO DEL MOLISE



Direttiva del Presidente del Consiglio dei Ministri del 27.02.2004 "Indirizzi operativi per la gestione organizzativa e funzionale del Sistema di Allertamento Nazionale e Regionale per il rischio idrogeologico e idraulico ai fini di Protezione Civile" - DGR Molise N° 78 del 19.02.2018 "Sistema di Allertamento Multi-Rischio della Regione Molise"

\* DAL POMERIGGIO DI OGGI E PER LE SUCCESSIVE 24-36 SULLA ZONA COSTIERA

\*\* DAL POMERIGGIO DI OGGI E PER LE SUCCESSIVE 12-18 ORE NELLE ZONE INTERNE

#### FENOMENI PREVISTI

PRECIPITAZIONI DIFFUSE A PREVALENTE CARATTERE DI ROVESCIO O TEMPORALE CON QUANTITATIVI MODERATI SULLA ZONA COSTIERA.

PRECIPITAZIONI DA ISOLATE A SPARSE LOCALMENTE ANCHE A CARATTERE DI ROVESCIO O TEMPORALE CON QUANTITATIVI CUMULATI FINO A MODERATI NELLE ZONE INTERNE.

VENTI FORTI DAI QUADRANTI OCCIDENTALI IN ROTAZIONE DAI QUADRANTI SETTENTRIONALI NELLE ZONE INTERNE, CON RAFFICHE DI BURRASCA SULLA ZONA COSTIERA.

MARE DA MOLTO MOSSO AD AGITATO CON POSSIBILITÀ DI MAREGGIATE SULLE COSTE ESPOSTE.

#### DICHIARA UNA ALLERTA PER DOMANI

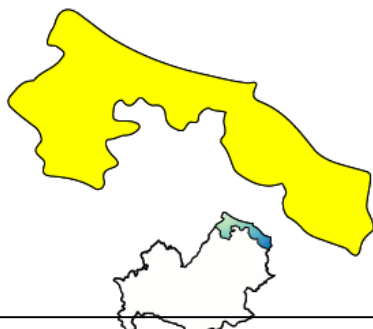
##### Domani

##### Zona di Allerta



Tipo Criticità	A	B	C
Idrogeologica	VERDE	VERDE	VERDE
Idraulica	VERDE	VERDE	VERDE
Temporali	VERDE	VERDE	GIALLO
Vento	GIALLO	GIALLO	GIALLO
Disagio Bioclimatico	VERDE	VERDE	VERDE

##### Moto Ondoso



Tipo Criticità	Litorale Molisano
Moto ondoso	GIALLO

C.DA SELVA DEL CAMPO, SNC - 86020 CAMPOCHIARO (CB)



SALA OPERATIVA 0874.7791  
centro.funzionale@mail.regione.molise.it  
sala.operativa@protezionecivile.molise.it

NUMERO VERDE 800 120 021  
regionemolise@cert.regione.molise.it  
sala.operativa@pec.protezionecivile.molise.it



# REGIONE MOLISE

## SERVIZIO DI PROTEZIONE CIVILE

### CENTRO FUNZIONALE DECENTRATO DEL MOLISE



Direttiva del Presidente del Consiglio dei Ministri del 27.02.2004 "Indirizzi operativi per la gestione organizzativa e funzionale del Sistema di Allertamento Nazionale e Regionale per il rischio idrogeologico e idraulico ai fini di Protezione Civile" - DGR Molise N° 78 del 19.02.2018 "Sistema di Allertamento Multi-Rischio della Regione Molise"

## Incendi Boschivi



Zona	Valore
LITORANEA	VERDE
MOLISE CENTRALE	VERDE
MATESE	VERDE
PENTRIA	VERDE
ALTO MOLISE	VERDE

## SCENARI DI EVENTO E DANNO PREVISTI DOMANI

- Danni alle coperture e alle strutture provvisorie con trasporto di materiali a causa di forti raffiche di vento.
- Rottura di rami, caduta di alberi e abbattimento di pali, segnaletica e impalcature con conseguenti effetti sulla viabilità e sulle reti aeree di comunicazione e di distribuzione di servizi (in particolare telefonia, elettricità).
- Danni alle colture agricole, alle coperture di edifici e agli automezzi a causa di grandinate.
- Innesco di incendi e lesioni da fulminazione.
- Possibili localizzati danni alle strutture di pertinenza delle abitazioni (tettoie, pergolati e similari) ed agli impianti od alle infrastrutture di tipo provvisorio (tensostrutture, installazioni per iniziative commerciali, sociali, culturali, strutture di cantiere e similari e strutture balneari in particolare durante la stagione estiva).
- Possibili locali limitazioni della circolazione stradale per la presenza di oggetti di varia natura trasportati dal vento e difficoltà per particolari categorie di veicoli quali mezzi telonati, roulotte, autocaravan, autocarri o comunque mezzi di maggior volume.
- Possibili isolate cadute di rami e/o alberi, pali della segnaletica stradale e pubblicitaria.
- Possibili sospensioni dei servizi di erogazione di fornitura elettrica e telefonica a seguito di danni delle linee aeree.
- Disagio o locale pericolo per la balneazione e le attività nautiche

C.DA SELVA DEL CAMPO, SNC - 86020 CAMPOCHIARO (CB)



SALA OPERATIVA 0874.7791  
 centro.funzionale@mail.regione.molise.it  
 sala.operativa@protezionecivile.molise.it

NUMERO VERDE 800 120 021  
 regionemolise@cert.regione.molise.it  
 sala.operativa@pec.protezionecivile.molise.it



**REGIONE MOLISE**  
**SERVIZIO DI PROTEZIONE CIVILE**  
**CENTRO FUNZIONALE DECENTRATO DEL MOLISE**



Direttiva del Presidente del Consiglio dei Ministri del 27.02.2004 "Indirizzi operativi per la gestione organizzativa e funzionale del Sistema di Allertamento Nazionale e Regionale per il rischio idrogeologico e idraulico ai fini di Protezione Civile" - DGR Molise N° 78 del 19.02.2018 "Sistema di Allertamento Multi-Rischio della Regione Molise"

**INVITA I SOGGETTI IN INDIRIZZO**

Per i rispettivi adempimenti posti a loro carico, a voler adottare le iniziative più opportune. Gli enti comunali vorranno attivare la fase operativa prevista nei rispettivi piani di emergenza. Nel confermare le raccomandazioni contenute nella Direttiva del Presidente del Consiglio dei Ministri 27/02/2004, questo Centro Funzionale seguirà l'evolversi della situazione.

Eventuali ulteriori comunicazioni saranno inoltrate in relazione all'evoluzione delle condizioni metereologiche e dal monitoraggio dei precursori fisico - idraulico.

Il presente Avviso" consultabile sul sito web: [www.protezionecivile.molise.it](http://www.protezionecivile.molise.it)

**IL DIRIGENTE DEL  
SERVIZIO DI PROTEZIONE CIVILE  
dott. Gaspare Tocci**

(DOCUMENTO INFORMATICO SOTTOSCRITTO CON FIRMA  
DIGITALE AI SENSI DELL'ART. 24 D.LGS 07/03/2005,82)

**Sala Operativa SOR: Diego Antonecchia**  
**PREVISORE CFD: Mario Spidalieri**

**CAMPOCHIARO 2024.09.13 16:37 LT**



C.DA SELVA DEL CAMPO, SNC - 86020 CAMPOCHIARO (CB)

SALA OPERATIVA 0874.7791  
[centro.funzionale@mail.regione.molise.it](mailto:centro.funzionale@mail.regione.molise.it)  
[sala.operativa@protezionecivile.molise.it](mailto:sala.operativa@protezionecivile.molise.it)

NUMERO VERDE 800 120 021  
[regionemolise@cert.regione.molise.it](mailto:regionemolise@cert.regione.molise.it)  
[sala.operativa@pec.protezionecivile.molise.it](mailto:sala.operativa@pec.protezionecivile.molise.it)