



REGIONE MOLISE
SERVIZIO DI PROTEZIONE CIVILE
CENTRO FUNZIONALE DECENTRATO DEL MOLISE



Direttiva del Presidente del Consiglio dei Ministri del 27.02.2004 "Indirizzi operativi per la gestione organizzativa e funzionale del Sistema di Allertamento Nazionale e Regionale per il rischio idrogeologico e idraulico ai fini di Protezione Civile" - DGR Molise N° 78 del 19.02.2018 "Sistema di Allertamento Multi-Rischio della Regione Molise"

Doc. CFD_MOL
del 03/08/2024 n. 45

Dipartimento Nazionale della Protezione Civile

Presidente della Giunta Regionale

Prefetture , Province(Campobasso e Isernia)

A.S.R.E.M.

Consorzi di Bonifica (Venafro, Larino, Termoli)

Consorzi Industriali (Campobasso,Termoli, Isernia-Venafro)

Molise Acque - Consorzio Capitanata - Consorzio Vasto Sud

Comuni della regione Molise

Enti gestori sistemi di trasporto: Anas - Società Autostrade - RFI - Trenitalia

Enti gestori servizi: Enel - SGM Rete Gas -Telecom - SEA -RFI

Enti gestori degli invasi: Molise Acque S.p.a. - Consorzio capitanata - Consorzio Vasto Sud

Reparto Carabinieri Biodiversità Isernia

Parco Nazionale Abruzzo Lazio e Molise - Settore Mainerde

Centri Funzionali Decentrati Limitrofi alla Regione Molise

AVVISO DI ALLERTA

LA REGIONE MOLISE - SERVIZIO PROTEZIONE CIVILE

- Vista la Dgr n.78 del 19.02.2018 "Sistema di Allertamento Multi-Rischio della Regione Molise";
- Visto il Protocollo d'intesa tra la Regione Molise e le Prefetture di campobasso ed Isernia per la gestione del sistema di allertamento regionale multirischio della Regione Molise del 21.05.2019
- Visto l'avviso di Criticità emesso dal Centro Funzionale Decentrato del Molise in data odierna;
- Preso atto dei più recenti aggiornamenti dei modelli meteorologici di riferimento e delle valutazioni del Centro Funzionale;
- Visto e tenuto conto dell'Avviso di Condizioni Meteorologiche Avverse N° 24051 , prot. n. DPC-DPC_Generale-P-STELEX-0039876 del 03/08/2024 emesso dal Dipartimento della Protezione Civile;

C.DA SELVA DEL CAMPO, SNC - 86020 CAMPOCHIARO (CB)



SALA OPERATIVA 0874.7791
centro.funzionale@mail.regione.molise.it
sala.operativa@protezionecivile.molise.it

NUMERO VERDE 800 120 021
regionemolise@cert.regione.molise.it
sala.operativa@pec.protezionecivile.molise.it



REGIONE MOLISE

SERVIZIO DI PROTEZIONE CIVILE

CENTRO FUNZIONALE DECENTRATO DEL MOLISE



Direttiva del Presidente del Consiglio dei Ministri del 27.02.2004 "Indirizzi operativi per la gestione organizzativa e funzionale del Sistema di Allertamento Nazionale e Regionale per il rischio idrogeologico e idraulico ai fini di Protezione Civile" - DGR Molise N° 78 del 19.02.2018 "Sistema di Allertamento Multi-Rischio della Regione Molise"

* DAL PRIMO POMERIGGIO DI OGGI, SABATO 03 AGOSTO 2024, E PER LE SUCCESSIVE 9 - 12 ORE;

** DALLA TARDA MATTINATA DI DOMANI, DOMANI DOMENICA 04 AGOSTO 2024, E PER LE SUCCESSIVE 9 - 12 ORE,

SI PREVEDONO

FENOMENI PREVISTI

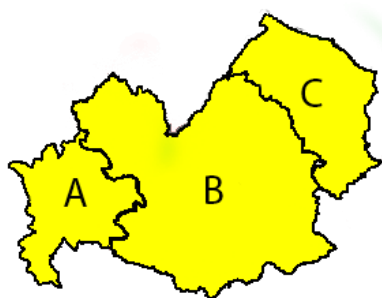
PRECIPITAZIONI SPARSE, A PREVALENTE CARATTERE DI ROVESCIO O TEMPORALE, CON QUANTITATIVI CUMULATI FINO A PUNTUALMENTE MODERATI.

I FENOMENI SARANNO ACCOMPAGNATI DA ROVESCI DI FORTE INTENSITÀ, FREQUENTE ATTIVITÀ ELETTRICA, GRANDINATE E RAFFICHE DI VENTO.

DICHIARA UNA ALLERTA PER OGGI

Oggi

Zona di Allerta



Tipo Criticità	A	B	C
Idrogeologica	GIALLO	GIALLO	GIALLO
Idraulica	VERDE	VERDE	VERDE
Temporali	GIALLO	GIALLO	GIALLO
Vento	VERDE	VERDE	VERDE
Disagio Bioclimatico	GIALLO	GIALLO	GIALLO

Moto Ondoso



Tipo Criticità	Litorale Molisano
Moto ondoso	VERDE

C.DA SELVA DEL CAMPO, SNC - 86020 CAMPOCHIARO (CB)



SALA OPERATIVA 0874.7791
centro.funzionale@mail.regione.molise.it
sala.operativa@protezionecivile.molise.it

NUMERO VERDE 800 120 021
regionemolise@cert.regione.molise.it
sala.operativa@pec.protezionecivile.molise.it



REGIONE MOLISE

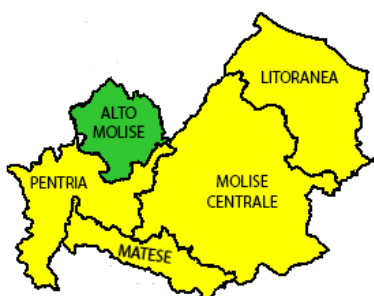
SERVIZIO DI PROTEZIONE CIVILE

CENTRO FUNZIONALE DECENTRATO DEL MOLISE



Direttiva del Presidente del Consiglio dei Ministri del 27.02.2004 "Indirizzi operativi per la gestione organizzativa e funzionale del Sistema di Allertamento Nazionale e Regionale per il rischio idrogeologico e idraulico ai fini di Protezione Civile" - DGR Molise N° 78 del 19.02.2018 "Sistema di Allertamento Multi-Rischio della Regione Molise"

Incendi Boschivi



Zona	Valore
LITORANEA	GIALLO
MOLISE CENTRALE	VERDE
MATESE	VERDE
PENTRIA	VERDE
ALTO MOLISE	GIALLO

SCENARI DI EVENTO E DANNO PREVISTI OGGI

- Occasionale pericolo per la sicurezza delle persone con possibile perdita di vite umane per cause incidentali. Effetti localizzati.
- Allagamenti di locali interrati e di quelli posti a pian terreno lungo vie potenzialmente interessate da deflussi idrici.
- Danni a infrastrutture, edifici e attività agricole, cantieri, insediamenti civili e industriali interessati da frane, colate rapide o dallo scorrimento superficiale delle acque.
- Temporanee interruzioni della rete stradale e/o ferroviaria in prossimità di impluvi, canali, zone depresse (sottopassi, tunnel, avvallamenti stradali, ecc.) e a valle di porzioni di versante interessate da fenomeni franosi.
- Limitati danni alle opere idrauliche e di difesa delle sponde, alle attività agricole, ai cantieri, agli insediamenti civili e industriali in alveo.
- Danni alle coperture e alle strutture provvisorie con trasporto di materiali a causa di forti raffiche di vento.
- Rottura di rami, caduta di alberi e abbattimento di pali, segnaletica e impalcature con conseguenti effetti sulla viabilità e sulle reti aeree di comunicazione e di distribuzione di servizi (in particolare telefonia, elettricità).
- Danni alle colture agricole, alle coperture di edifici e agli automezzi a causa di grandinate.
- Innesco di incendi e lesioni da fulminazione.
- Limitate conseguenze sulle condizioni disalute delle persone più vulnerabili.

C.DA SELVA DEL CAMPO, SNC - 86020 CAMPOCHIARO (CB)



SALA OPERATIVA 0874.7791
 centro.funzionale@mail.regione.molise.it
 sala.operativa@protezionecivile.molise.it

NUMERO VERDE 800 120 021
 regionemolise@cert.regione.molise.it
 sala.operativa@pec.protezionecivile.molise.it



REGIONE MOLISE
SERVIZIO DI PROTEZIONE CIVILE
CENTRO FUNZIONALE DECENTRATO DEL MOLISE



Direttiva del Presidente del Consiglio dei Ministri del 27.02.2004 "Indirizzi operativi per la gestione organizzativa e funzionale del Sistema di Allertamento Nazionale e Regionale per il rischio idrogeologico e idraulico ai fini di Protezione Civile" - DGR Molise N° 78 del 19.02.2018 "Sistema di Allertamento Multi-Rischio della Regione Molise"

* DAL PRIMO POMERIGGIO DI OGGI, SABATO 03 AGOSTO 2024, E PER LE SUCCESSIVE 9 - 12 ORE;

** DALLA TARDA MATTINATA DI DOMANI, DOMANI DOMENICA 04 AGOSTO 2024, E PER LE SUCCESSIVE 9 - 12 ORE,

SI PREVEDONO

FENOMENI PREVISTI

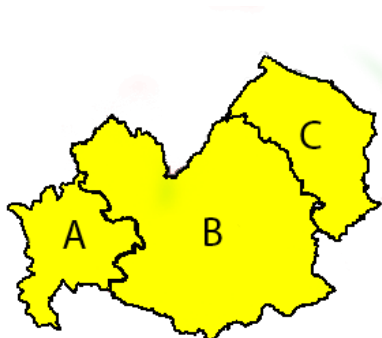
PRECIPITAZIONI SPARSE, A PREVALENTE CARATTERE DI ROVESCIO O TEMPORALE, CON QUANTITATIVI CUMULATI FINO A PUNTUALMENTE MODERATI.

I FENOMENI SARANNO ACCOMPAGNATI DA ROVESCI DI FORTE INTENSITÀ, FREQUENTE ATTIVITÀ ELETTRICA, GRANDINATE E RAFFICHE DI VENTO.

DICHIARA UNA ALLERTA PER DOMANI

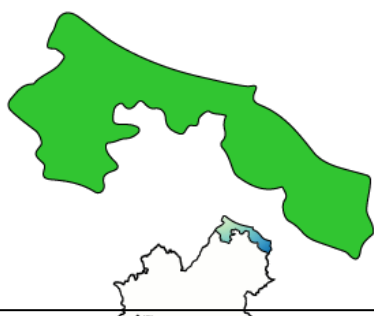
Domani

Zona di Allerta



Tipo Criticità	A	B	C
Idrogeologica	GIALLO	GIALLO	VERDE
Idraulica	VERDE	VERDE	VERDE
Temporali	GIALLO	GIALLO	GIALLO
Vento	VERDE	VERDE	VERDE
Disagio Bioclimatico	GIALLO	GIALLO	GIALLO

Moto Ondoso



Tipo Criticità	Litorale Molisano
Moto ondoso	VERDE

C.DA SELVA DEL CAMPO, SNC - 86020 CAMPOCHIARO (CB)



SALA OPERATIVA 0874.7791
 centro.funzionale@mail.regione.molise.it
 sala.operativa@protezionecivile.molise.it

NUMERO VERDE 800 120 021
 regionemolise@cert.regione.molise.it
 sala.operativa@pec.protezionecivile.molise.it

REGIONE MOLISE GIUNTA REGIONALE
 Protocollo Partenza N. 105793/2024 del 03-08-2024
 Doc. Principale - Class. 14.21 - Copia Del Documento Firmato Digitalmente



REGIONE MOLISE

SERVIZIO DI PROTEZIONE CIVILE

CENTRO FUNZIONALE DECENTRATO DEL MOLISE



Direttiva del Presidente del Consiglio dei Ministri del 27.02.2004 "Indirizzi operativi per la gestione organizzativa e funzionale del Sistema di Allertamento Nazionale e Regionale per il rischio idrogeologico e idraulico ai fini di Protezione Civile" - DGR Molise N° 78 del 19.02.2018 "Sistema di Allertamento Multi-Rischio della Regione Molise"

Incendi Boschivi



Zona	Valore
LITORANEA	GIALLO
MOLISE CENTRALE	VERDE
MATESE	VERDE
PENTRIA	VERDE
ALTO MOLISE	GIALLO

SCENARI DI EVENTO E DANNO PREVISTI DOMANI

- Occasionale pericolo per la sicurezza delle persone con possibile perdita di vite umane per cause incidentali. Effetti localizzati.
- Allagamenti di locali interrati e di quelli posti a pian terreno lungo vie potenzialmente interessate da deflussi idrici.
- Danni a infrastrutture, edifici e attività agricole, cantieri, insediamenti civili e industriali interessati da frane, colate rapide o dallo scorrimento superficiale delle acque.
- Temporanee interruzioni della rete stradale e/o ferroviaria in prossimità di impluvi, canali, zone depresse (sottopassi, tunnel, avvallamenti stradali, ecc.) e a valle di porzioni di versante interessate da fenomeni franosi.
- Limitati danni alle opere idrauliche e di difesa delle sponde, alle attività agricole, ai cantieri, agli insediamenti civili e industriali in alveo.
- Danni alle coperture e alle strutture provvisorie con trasporto di materiali a causa di forti raffiche di vento.
- Rottura di rami, caduta di alberi e abbattimento di pali, segnaletica e impalcature con conseguenti effetti sulla viabilità e sulle reti aeree di comunicazione e di distribuzione di servizi (in particolare telefonia, elettricità).
- Danni alle colture agricole, alle coperture di edifici e agli automezzi a causa di grandinate.
- Innesco di incendi e lesioni da fulminazione.
- Limitate conseguenze sulle condizioni disalute delle persone più vulnerabili.

C.DA SELVA DEL CAMPO, SNC - 86020 CAMPOCHIARO (CB)



SALA OPERATIVA 0874.7791
 centro.funzionale@mail.regione.molise.it
 sala.operativa@protezionecivile.molise.it

NUMERO VERDE 800 120 021
 regionemolise@cert.regione.molise.it
 sala.operativa@pec.protezionecivile.molise.it



REGIONE MOLISE
SERVIZIO DI PROTEZIONE CIVILE
CENTRO FUNZIONALE DECENTRATO DEL MOLISE



Direttiva del Presidente del Consiglio dei Ministri del 27.02.2004 "Indirizzi operativi per la gestione organizzativa e funzionale del Sistema di Allertamento Nazionale e Regionale per il rischio idrogeologico e idraulico ai fini di Protezione Civile" - DGR Molise N° 78 del 19.02.2018 "Sistema di Allertamento Multi-Rischio della Regione Molise"

Lo scenario è caratterizzato da elevata incertezza previsionale.

In caso di rovesci i temporali intensi si potrà verificare quanto previsto per lo scenario idrogeologico con fenomeni caratterizzati da una maggiore puntuale intensità e rapidità di evoluzione, inoltre si potranno riscontrare ulteriori effetti dovute a fulminazioni, grandinate, forti raffiche di vento, associazione ai fenomeni

INVITA I SOGGETTI IN INDIRIZZO

Per i rispettivi adempimenti posti a loro carico, a voler adottare le iniziative più opportune. Gli enti comunali vorranno attivare la fase operativa prevista nei rispettivi piani di emergenza. Nel confermare le raccomandazioni contenute nella Direttiva del Presidente del Consiglio dei Ministri 27/02/2004, questo Centro Funzionale seguirà l'evolversi della situazione.

Eventuali ulteriori comunicazioni saranno inoltrate in relazione all'evoluzione delle condizioni meteorologiche e dal monitoraggio dei precursori fisico - idraulico.

Il presente Avviso" consultabile sul sito web: www.protezionecivile.molise.it

**IL DIRIGENTE DEL
SERVIZIO DI PROTEZIONE CIVILE**
dott. Gaspare Tocci

(DOCUMENTO INFORMATICO SOTTOSCRITTO CON FIRMA
DIGITALE AI SENSI DELL'ART. 24 D.LGS 07/03/2005,82)

Sala Operativa SOR: Mauro Pellegrino
PREVISORE CFD: Diego Antonecchia

CAMPOCHIARO 2024.08.03 12:45 LT



C.DA SELVA DEL CAMPO, SNC - 86020 CAMPOCHIARO (CB)

SALA OPERATIVA 0874.7791
centro.funzionale@mail.regione.molise.it
sala.operativa@protezionecivile.molise.it

NUMERO VERDE 800 120 021
regionemolise@cert.regione.molise.it
sala.operativa@pec.protezionecivile.molise.it